INFORME MONOGRÁFICO ineca

LA SITUACIÓN SOCIAL EN LA PROVINCIA DE ALICANTE

Presenta: Mónica Martí Sempere

Autoras: Carmen Ródenas Calatayud y Mónica Martí Sempere
Departamento de Análisis Económico Aplicado e Instituto de Desarrollo Social y Paz (IUDESP)
Universidad de Alicante
Enero 2020

ineca Instituto Estudios Económicos Provincia Alicante

¿Cuál es el objetivo de este informe?

Ofrecer un panorama sobre la situación social en la provincia de Alicante en cuatro grandes áreas:

- Población
- Educación y capital humano
- Mercado laboral
- Renta y niveles de ingresos

2019

Fuentes estadísticas:

- INE
- Portal estadístico de la Conselleria de economía sostenible, sectores Productivos, comercio y trabajo de la GVA

PARTE PRIMERA: LA POBLACIÓN

¿Cuántos somos y cómo nos distribuimos en la provincia?

MAPA 1: Población por municipios a 1/1/2018. Provincia de Alicante

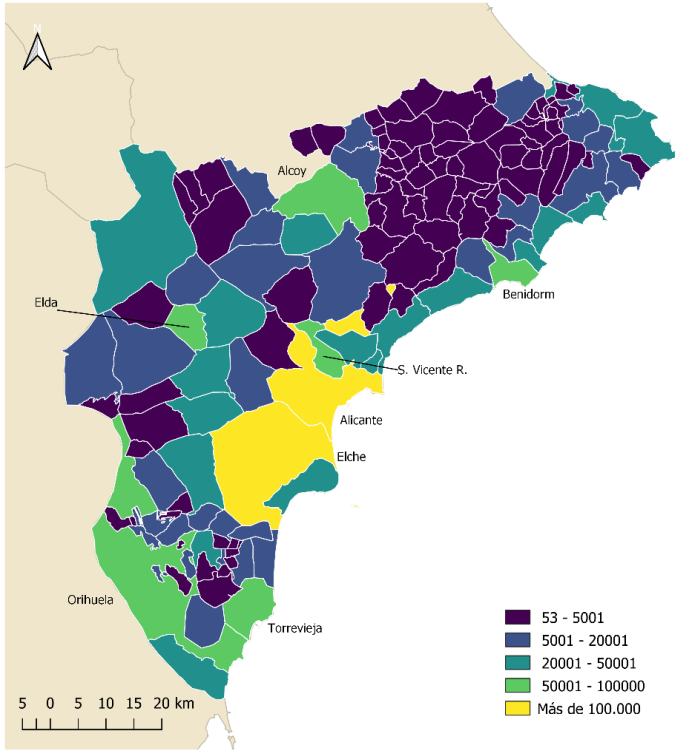

Fuente: INE (*Padrón Municipal*) y elaboración propia.

1 de enero de 2019

- 1.857.088 habs.
- 37,3% de la C. Valenciana
- 4% de España

Distribución más equilibrada que en las otras dos provincias de la C. Valenciana

PARTE PRIMERA: LA POBLACIÓN

La recuperación de la economía ¿se refleja en la dinámica de población?

No. La población de la provincia presenta una tasa negativa de variación del 0,61% entre 2014 y 2019.

Variación neta de la población 2014-2019

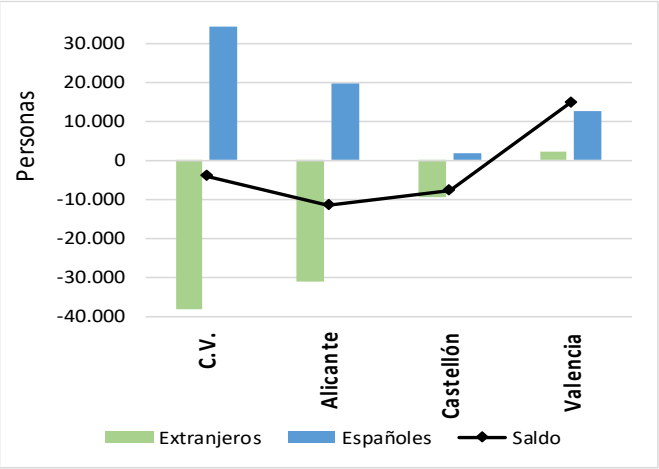

Fuente: INE (*Padrón Continuo*) y elaboración propia.

PARTE PRIMERA: LA POBLACIÓN

El envejecimiento de la población: ¿qué sucede con la tasa de dependencia por municipios?

Tasa dependencia (2018)	
España	29,61
CV	29,88
Alicante	30,99

MAPA 2: Tasa de dependencia por municipios (%). Año 2018. Provincia de Alicante

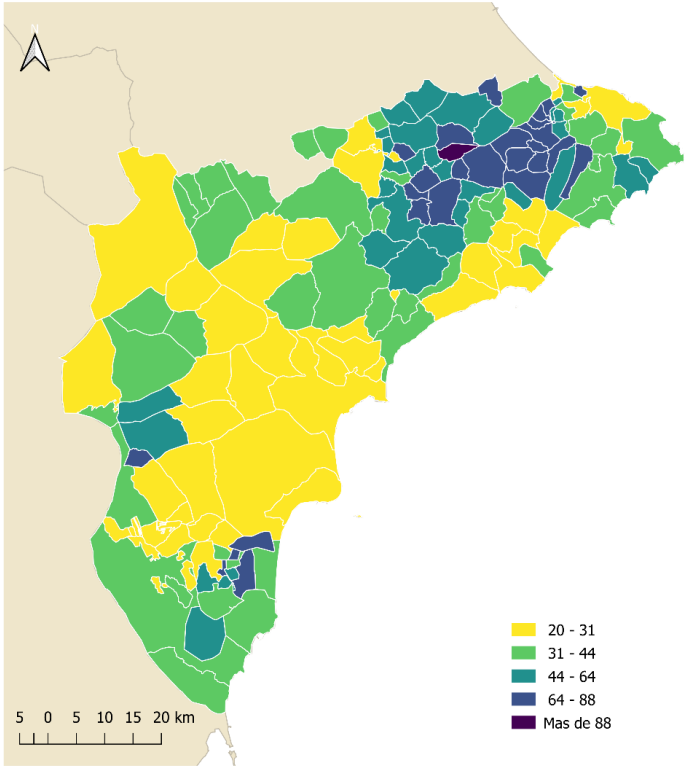

Fuente: Generalitat Valenciana (*Explotación estadística del Padrón Municipal Continuo*) y elaboración propia.

PARTE PRIMERA: LA POBLACIÓN

¿Cuánta población se ha ido al extranjero debido a la Gran Recesión?, ¿están volviendo?

- Muy poca en comparación con los sesenta.
- En España, ese periodo se cerró con una pérdida neta de población de 29,1 persona por cada mil hab., mientras que entre 2008 y 2015 esa cifra es del 3,7 por mil.
- En la provincia esa tasa es ligeramente superior (4,7 por mil) y se explica en parte por el elevado número de inmigrantes extranjeros nacionalizados españoles residentes en la provincia que decidieron re-emigrar o retornar al exterior durante la Gran Recesión.

PARTE PRIMERA: LA POBLACIÓN

¿Qué nos espera en el futuro? Las proyecciones de población del INE

Tasa crecimiento población (2018-2033)	
España	5,1%
CV	5,4%
Alicante	10,6%

GRÁFICO 3: Proyecciones de población 2018-2033. Provincia de Alicante

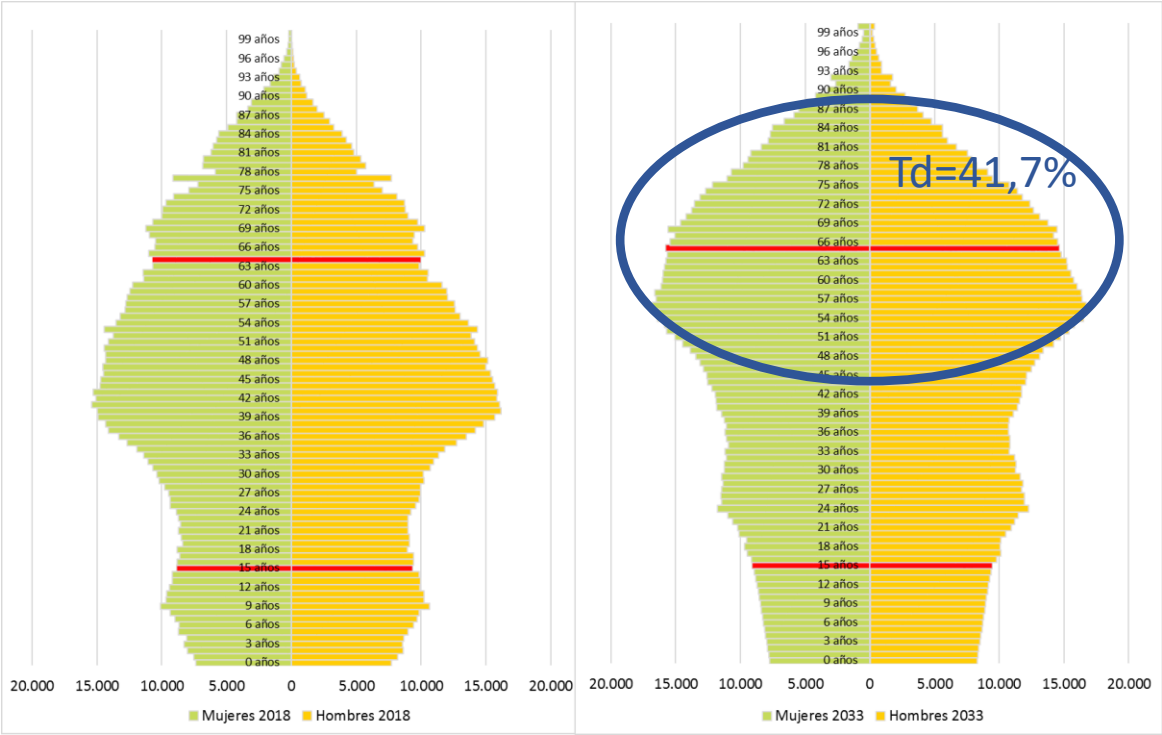

Fuente: INE (*Proyecciones de población 2018-2033*) y elaboración propia.

PARTE SEGUNDA: EDUCACIÓN Y CAPITAL HUMANO

¿Mayor o menor nivel de estudios de la población de la provincia? Niveles de estudios alcanzados y estudios en curso

GRÁFICO 4: Nivel de estudios alcanzado y en curso (%). Población de 16 y más años. EPA 3T/2019

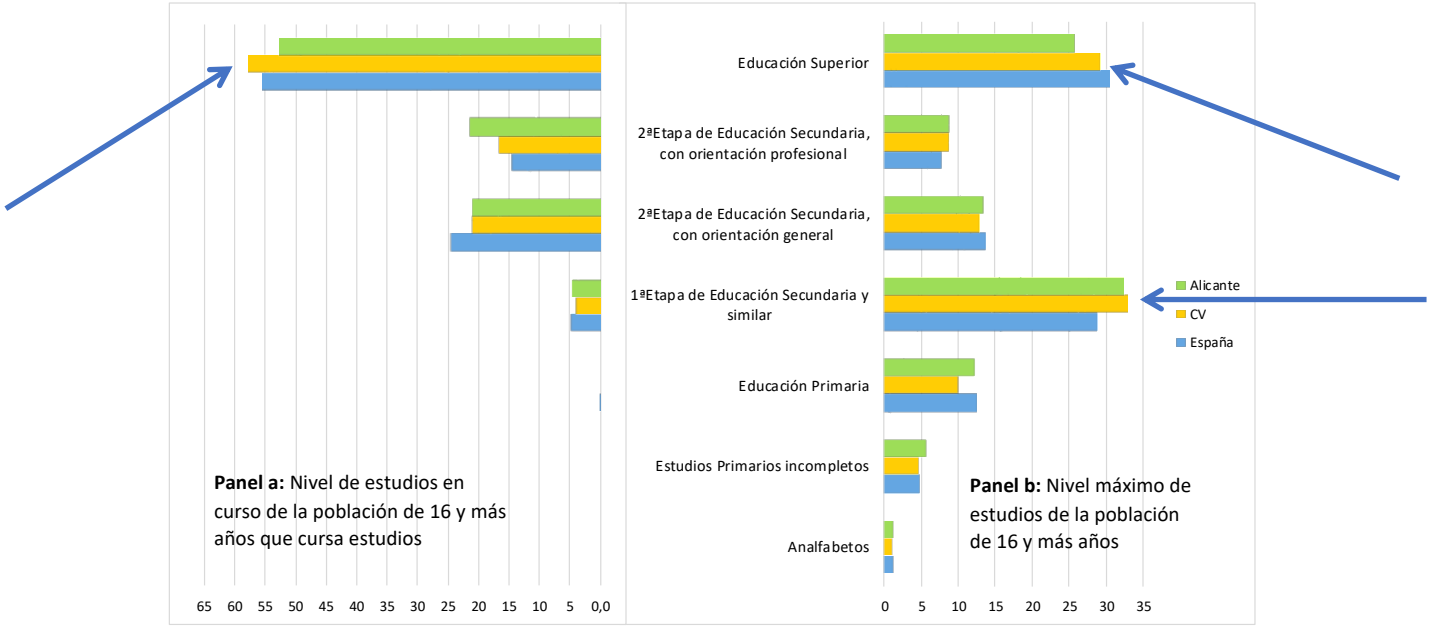

Fuente: INE (*Encuesta de Población Activa*, microdatos) y elaboración propia.

PARTE SEGUNDA: EDUCACIÓN Y CAPITAL HUMANO

¿Y el futuro del capital humano de la provincia a corto plazo? Actuales niveles de matriculación en el sistema educativo

GRÁFICO 5: Número de matriculados en los distintos niveles educativos. Curso 2018-19. Provincias de Alicante, Castellón y Valencia

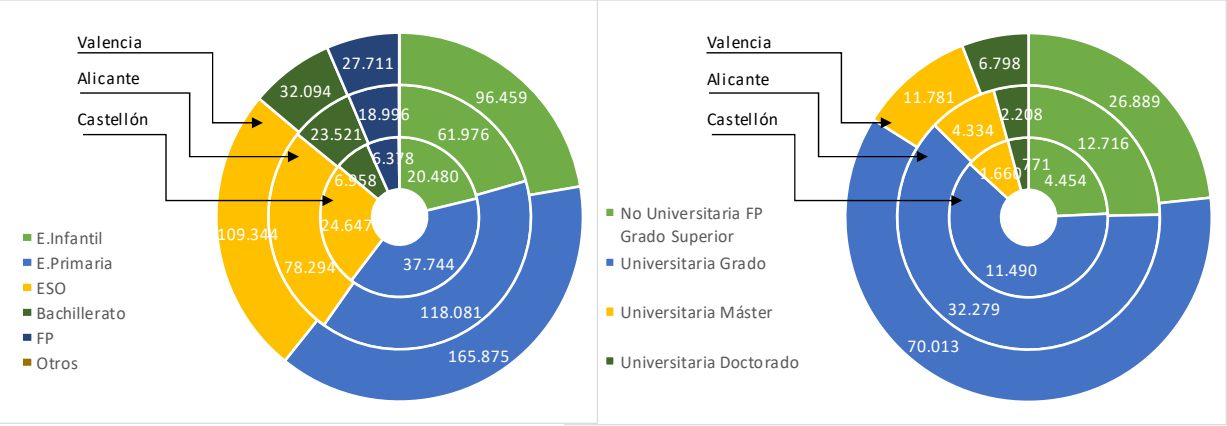

Panel a: Enseñanza no Superior

Panel b: Enseñanza Superior

Fuente: Ministerio de Educación (*Estadística de las Enseñanzas no universitarias*), Ministerio de Ciencia Innovación y Universidades (*Series de estudiantes de Grado, Máster y Doctorado*) y elaboración propia.

PARTE SEGUNDA: EDUCACIÓN Y CAPITAL HUMANO

¿Qué se estudia en las universidades públicas de la provincia de Alicante?

GRÁFICO 7: Matriculados en los Grados de las universidades públicas por rama de conocimiento. Provincia de Alicante. Curso 2018-19

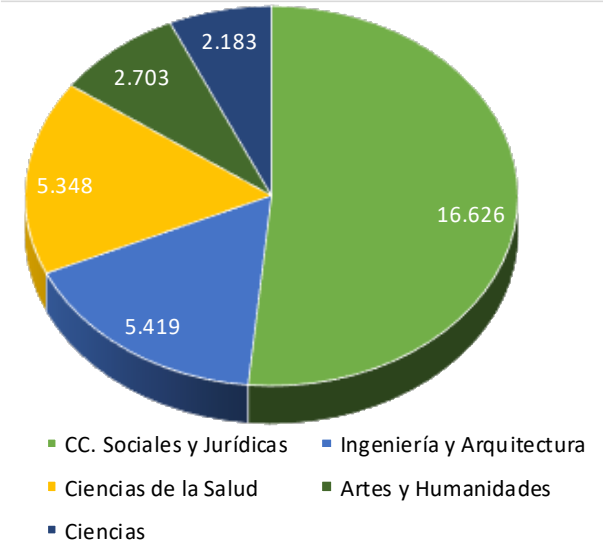

Fuente: Ministerio de Ciencia Innovación y Universidades (*Series de estudiantes de Grado*) y elaboración propia.

PARTE TERCERA: MERCADO LABORAL

¿Cuántas personas están trabajando, con qué tipo de contrato (fijo o temporal) y jornada (tiempo parcial o completa)?

MAPA 4: Distribución de los ocupados por comarcas. EPA 1T/2019

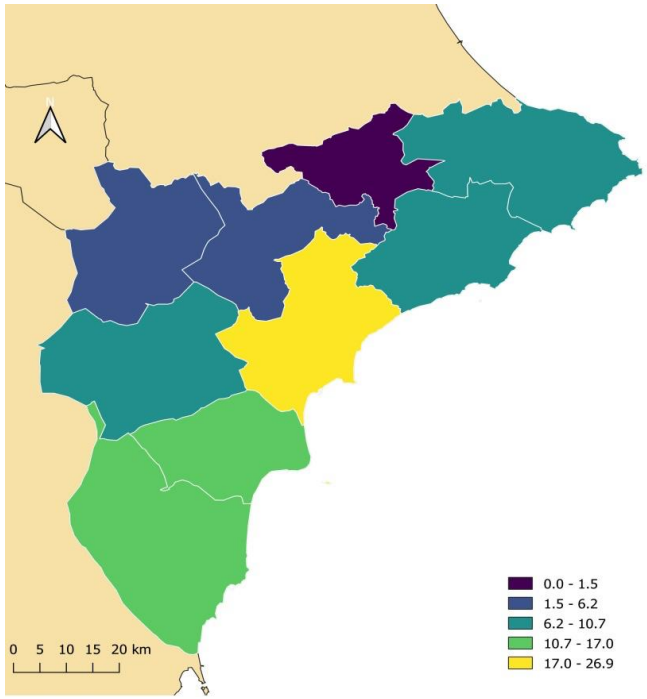

Fuente: Conselleria de Economía Sostenible, Sectores Productivos, Comercio y Trabajo sobre datos del INE (EPA) y elaboración propia

Peso del empleo
3,81% del total nacional
36,11% del total de la CV

GRÁFICO 9: Distribución de los ocupados según tipo de contrato y jornada. EPA 1T/2014-2019

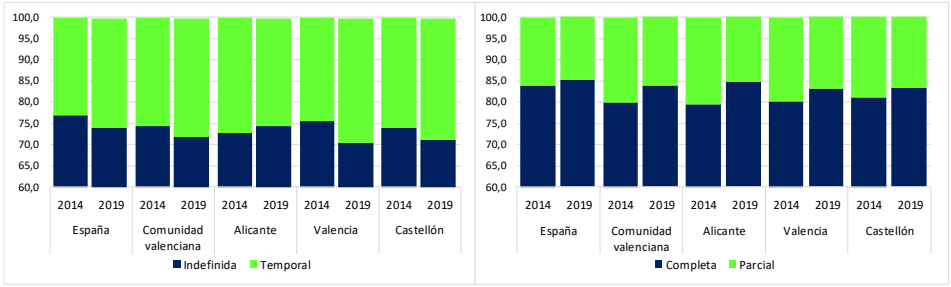

Fuente: Conselleria de Economía Sostenible, Sectores Productivos, Comercio y Trabajo sobre datos del INE (EPA) y elaboración propia.

PARTE TERCERA: MERCADO LABORAL

La dinámica del empleo: ¿mejor o peor que en el resto de la Comunidad Valenciana?

TABLA 1: Ocupados, tasa de ocupación y de empleo. EPA 1T/2014-1T/2019

	Ocupados (miles)			Tasa de ocupación (%)			Tasa de empleo (%)		
	2014	2019	T. Variación (%)	2014	2019	Cambio en la tasa	2014	2019	Camb en la t
España	16.950,60	19.471,10	14,87	74,07	85,30	11,23	55,87	64,22	8,35
C. Valenciana	1.752,70	2.053,40	17,16	71,96	85,89	13,93	54,27	64,06	9,79
Alicante	632,50	741,40	17,22	71,20	84,56	13,36	52,34	62,23	9,89
Valencia	914,20	1.078,60	17,98	72,52	86,91	14,39	55,56	65,57	10,0
Castellón	205,90	233,40	13,36	71,77	85,56	13,79	54,78	63,28	8,50

Fuente: INE (*Encuesta de Población Activa*) y elaboración propia.

PARTE TERCERA: MERCADO LABORAL

¿Hay relación entre los niveles de formación de la población y los resultados del mercado laboral?

GRÁFICO 10: Porcentaje de población mejor formada, tasa de empleo y de desempleo. EPA 1T/2019

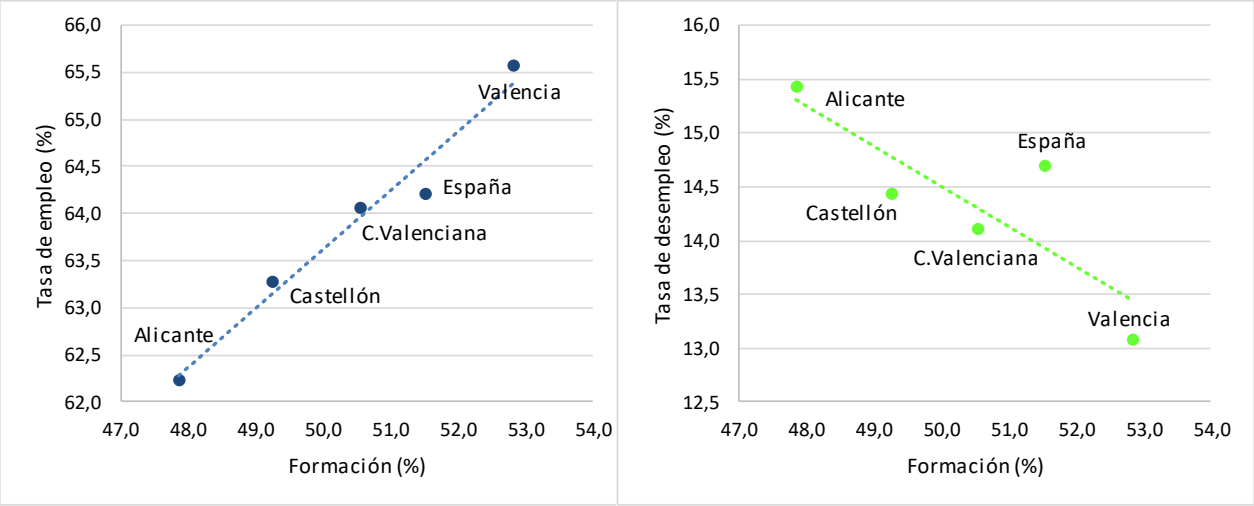

Fuente: INE (*Encuesta de Población Activa*, microdatos) y elaboración propia.

PARTE TERCERA: MERCADO LABORAL

- ***Los que ni estudian ni trabajan (NINIs): ¿pesan mucho en la provincia de Alicante?***

GRÁFICO 11: Porcentaje de jóvenes entre 16 y 24 años que ni estudia ni trabaja (*NINIs*) sobre su cohorte de población. EPA 2014-2019

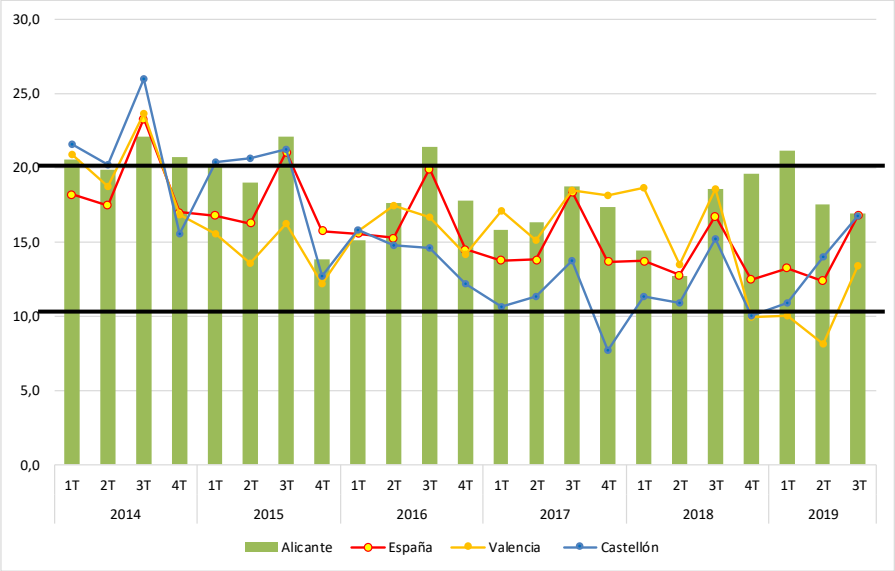

Fuente: INE (*Encuesta de Población Activa*, microdatos) y elaboración propia.

Rdos muy volátiles. Precaución en la interpretación

PARTE TERCERA: MERCADO LABORAL

¿Es muy grave el desempleo?, ¿qué proporción alcanza el desempleo de larga duración?

TABLA 2: Tasas de paro, variación del número de parados y parados por tiempo de búsqueda. 1T/2014-2019

	Tasas de paro (%)		Número de parados	Parados por tiempo de búsqueda (%)					
				2014			2019		
	2014	2019	Tasa de variación (%)	*Menos de 1 año*	*De 1 a 2 años*	*Dos o más años*	*Menos de 1 año*	*De 1 a 2 años*	*Dos o más años*
España	24,9	13,3	-87,96	35,79	21,74	42,47	49,99	15,23	34,77
C. Valenciana	28,0	14,1	-102,52	30,89	21,02	43,67	42,04	15,74	31,46
Alicante	28,8	15,4	-88,92	27,91	21,97	45,07	36,34	16,69	35,01
Castellón	28,2	14,4	-105,33	29,42	22,00	44,00	47,97	18,27	22,08
Valencia	27,5	13,1	-113,30	33,43	20,06	42,55	45,38	14,35	30,73

Fuente: Conselleria de Economía Sostenible, Sectores Productivos, Comercio y Trabajo sobre datos del INE (EPA) y elaboración propia.

PARTE CUARTA: RENTA Y NIVELES DE INGRESOS

¿Es posible conocer a nivel subprovincial cómo se distribuye la pobreza, la privación material y, en suma, la exclusión social?

MAPA 5: Renta media declarada por municipio (euros). Año 2017

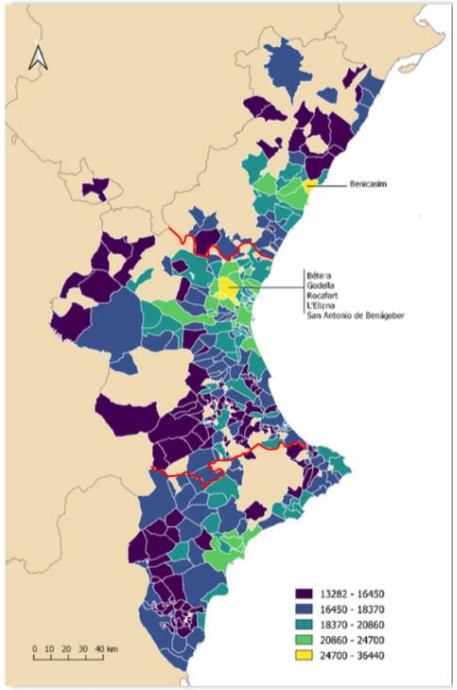

Fuente: Agencia Tributaria (*Estadística de los declarantes del IRPF por municipios*) y elaboración propia.

MAPA 6: Porcentaje de extranjeros (países europeos de renta media/alta) por municipio (%). Año 2018

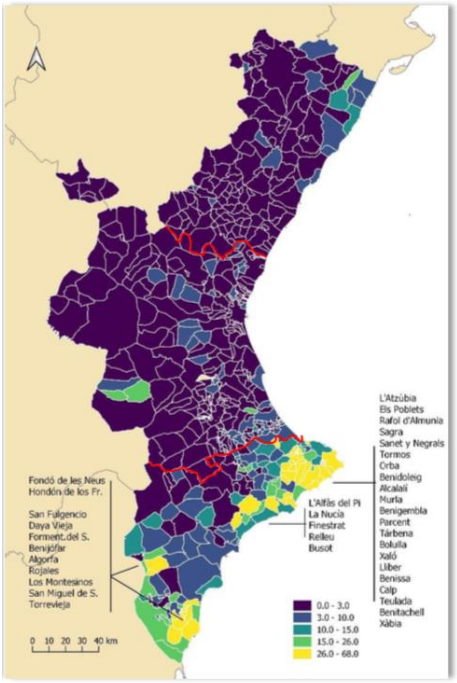

Fuente: INE (*Padrón Municipal*) y elaboración propia.

PARTE CUARTA: RENTA Y NIVELES DE INGRESOS

¿Es posible conocer a nivel subprovincial cómo se distribuye la pobreza, la privación material y, en suma, la exclusión social?

MAPAS 7A, 7B y 7C: Renta media por persona equivalente (euros) en las secciones censales. Año 2016

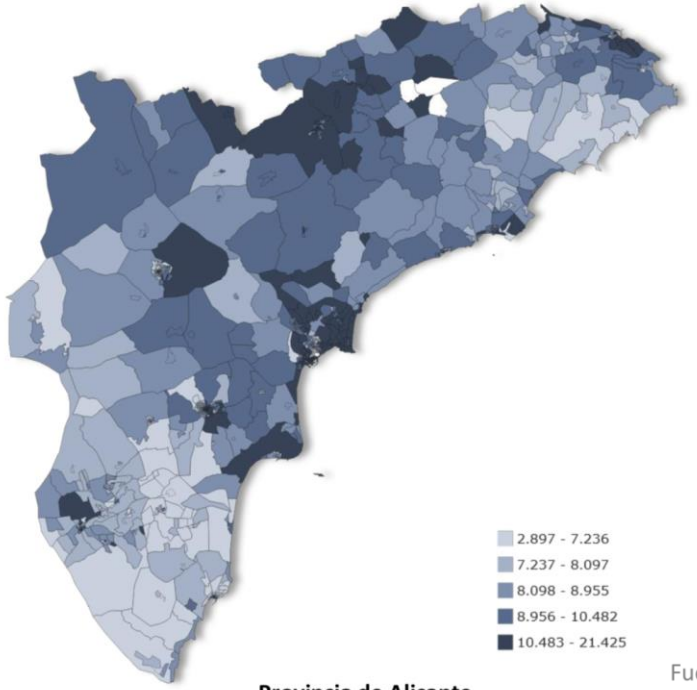

Provincia de Alicante

Fuente: INE (*Atlas de Distribución de Renta de los Hogares*).

PARTE CUARTA: RENTA Y NIVELES DE INGRESOS

¿Es posible conocer a nivel subprovincial cómo se distribuye la pobreza, la privación material y, en suma, la exclusión social?

MAPA 8: Tasa de pobreza monetaria (%). ECV 2017. Comarcas Comunidad Valenciana

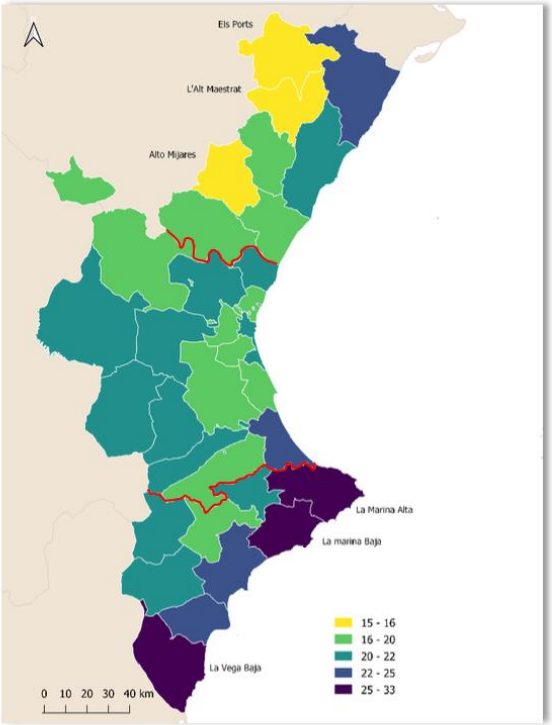

Fuente: Conselleria de Economía Sostenible, Sectores Productivos, Comercio y Trabajo sobre datos del INE (ECV) y elaboración propia.

MAPA 9: Tasa AROPE para el total de la población (%). ECV 2017. Comarcas Comunidad Valenciana

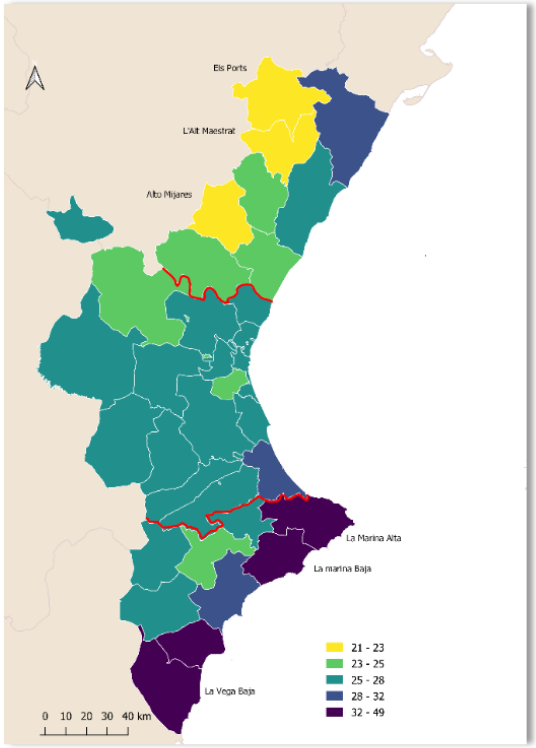

Fuente: Conselleria de Economía Sostenible, Sectores Productivos, Comercio y Trabajo sobre datos del INE (ECV) y elaboración propia.

PARTE CUARTA: RENTA Y NIVELES DE INGRESOS

Y del papel del Estado del Bienestar, ¿qué podemos conocer?: Prestaciones por desempleo y beneficiarios del sistema de pensiones

GRÁFICO 12: Tasa de cobertura de las prestaciones por desempleo (%). 2006-2019

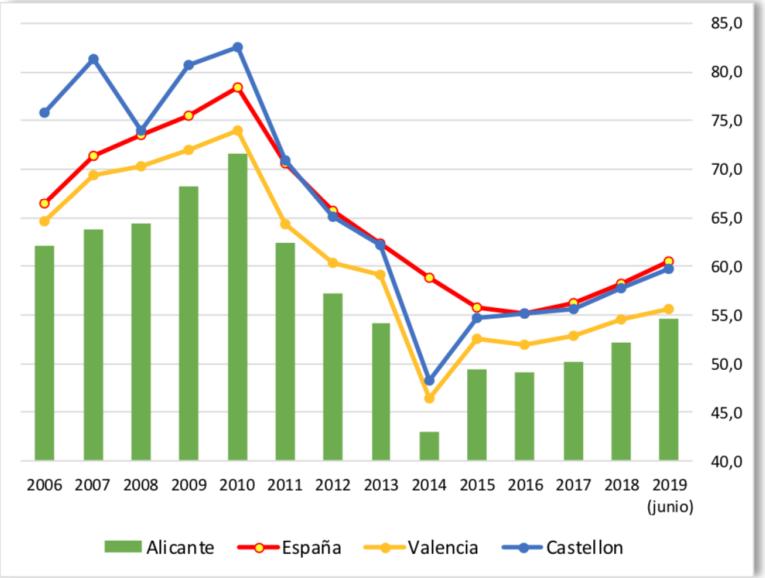

Fuente: Ministerio de Trabajo (*Estadísticas del SEPE*) y elaboración propia.

GRÁFICO 14: Pensión media (euros). Años 2013 -2019

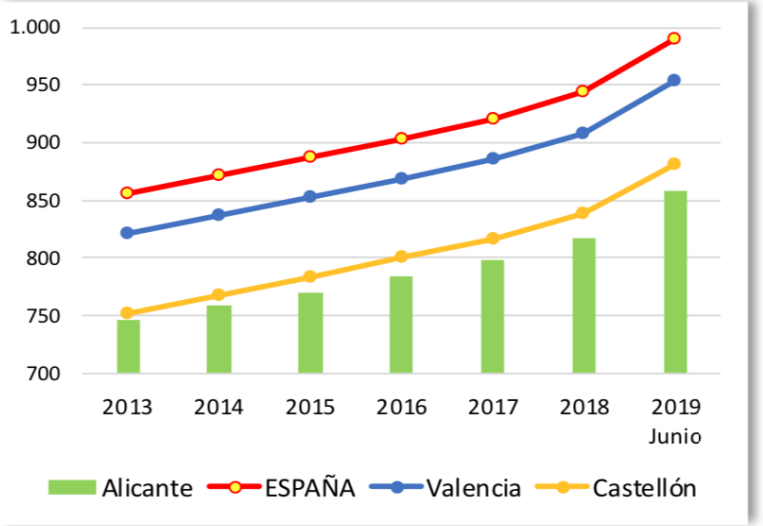

Fuente: Ministerio de Trabajo (*Estadísticas del SEPE*) y elab. propia.

PARTE CUARTA: RENTA Y NIVELES DE INGRESOS

Y del papel del Estado del Bienestar, ¿qué podemos conocer?: Prestaciones por desempleo y beneficiarios del sistema de pensiones

MAPA 10: Importe medio de pensiones por jubilación y otras (euros). Año 2018. Provincia de Alicante

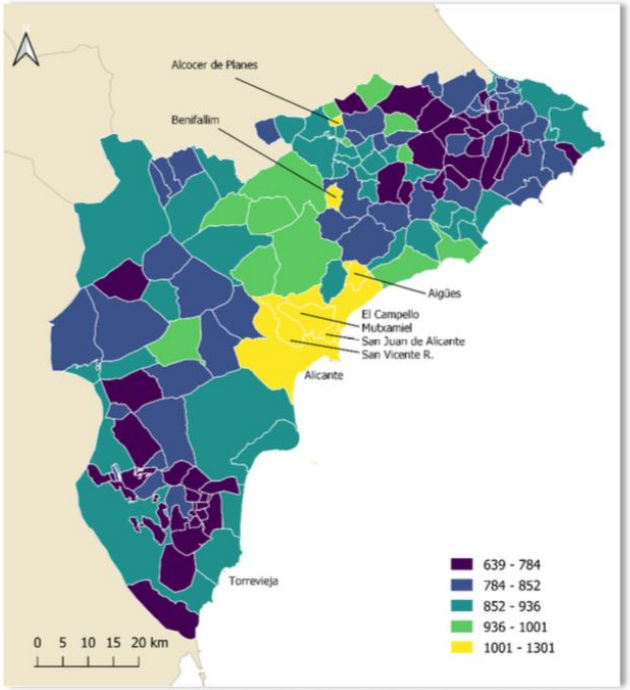

Fuente: Conselleria de Economía Sostenible, Sectores Productivos, Comercio y Trabajo sobre datos del Ministerio de Trabajo (*Estadísticas del SEPE*) y elaboración propia.

MAPA 11: Número de beneficiarios de pensiones por jubilación y otras. Año 2018. Provincia de Alicante.

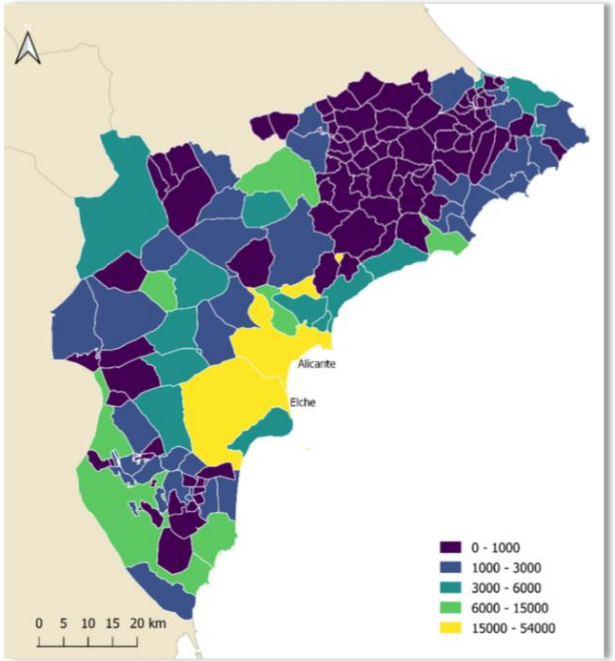

Fuente: Conselleria de Economía Sostenible, Sectores Productivos, Comercio y Trabajo sobre datos del Ministerio de Trabajo (*Estadísticas del SEPE*) y elaboración propia.